2. Tourvorschlag - Göltzschtalbrücke - Köhlersteig - Greiz

12,2 km	3:50 h	195 m	236 m	Schwierigkeit -

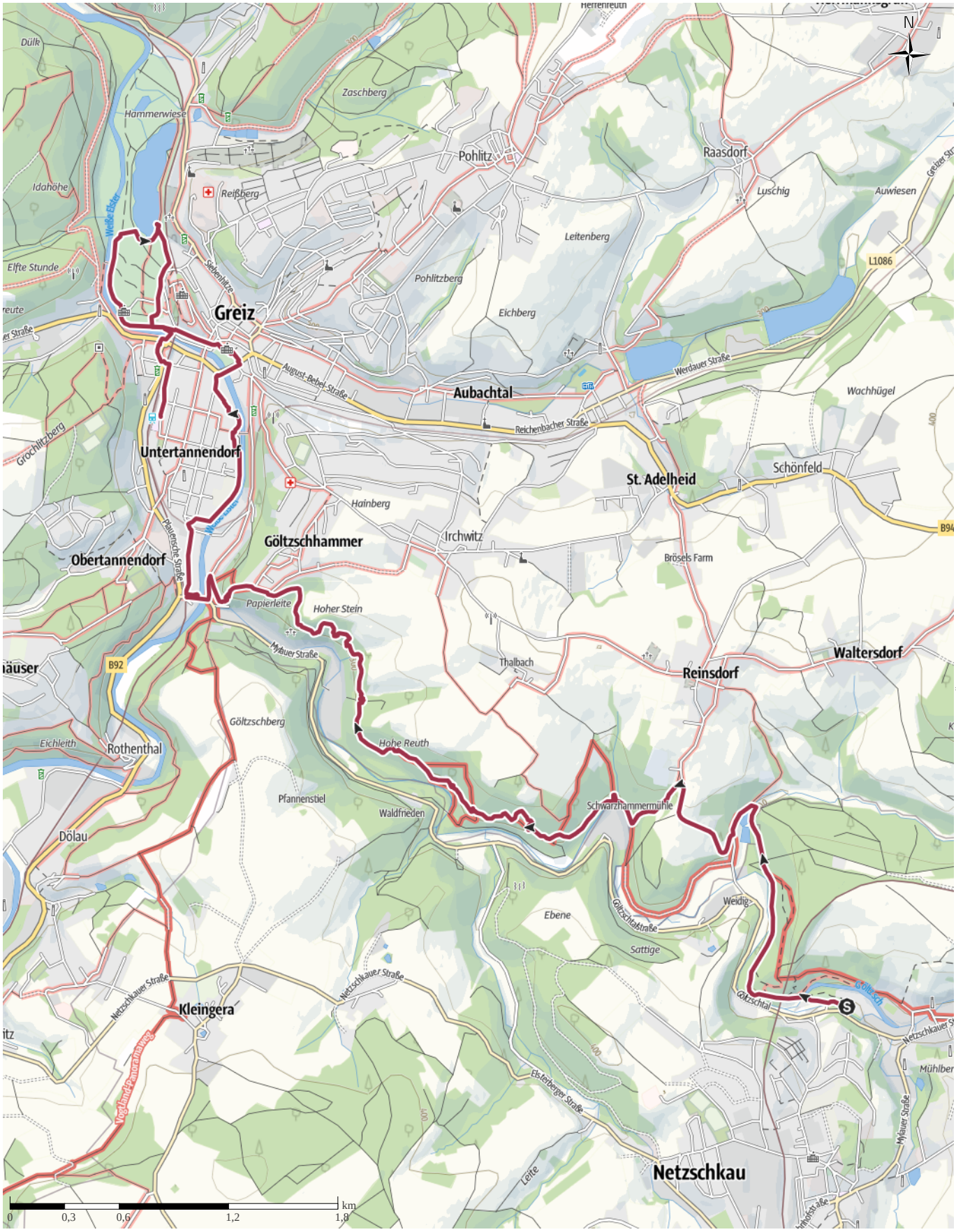

Kartengrundlagen: outdooractive Kartografie; Deutschland: ©GeoBasis-DE / BKG 2021, ©GeoBasis-DE / LDBV 2021, Österreich: ©1996-2021 here. All rights reserved., ©BEV 2020, ©Land Vorarlberg, Italien: ©1994-2021 here. All rights reserved., ©Autonome Provinz Bozen – Südtirol – Abteilung Natur, Landschaft und Raumentwicklung, © Cartago S.R.L. Kartengrundlagen: outdooractive Kartografie; ©OpenStreetMap (www.openstreetmap.org)

2. Tourvorschlag Göltzschtalbrücke ...

Wegearten

Asphalt	1,7 km
Schotterweg	0,3 km
Naturweg	1,7 km
Pfad	8,3 km
Straße	0,1 km

Höhenprofil

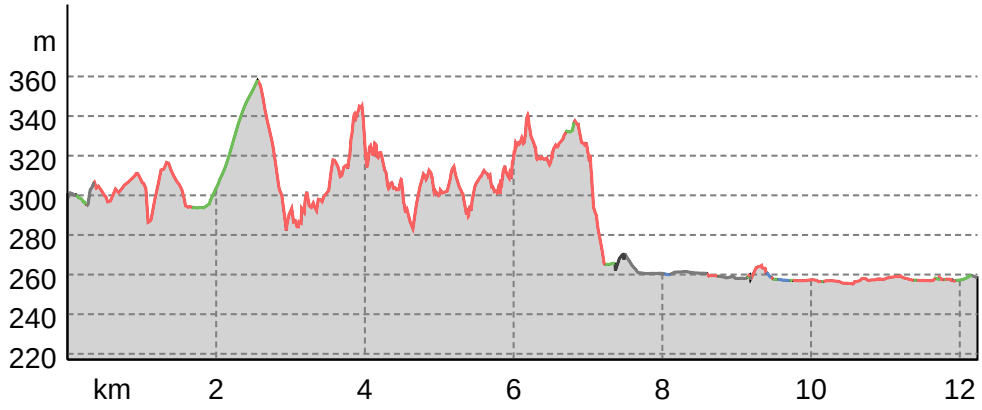

Tourdaten

Wanderung

Strecke	12,2 km
Dauer	3:50 h
Aufstieg	195 m
Abstieg	236 m

Schwierigkeit -

Kondition

Technik

Höhenlage

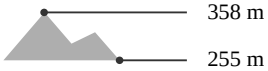

Beste Jahreszeit

JAN	FEB	MÄR
APR	MAI	JUN
JUL	AUG	SEP
OKT	NOV	DEZ

Bewertungen

Autoren

Erlebnis

Landschaft

Community

Weitere Tourdaten

Kathrin Hager

Aktualisierung: 08.08.2023

von der Göltzschtalbrücke entlang der Göltzsch (die Güldene - dort wo man Gold schürfte) über den wildromantischen, felsigen Köhlersteig mit tollen Aussichten nach Greiz, weiter im Elstertal zur fürstl. Residenzstadt Greiz ... bitte mehr Gehzeit einplanen, da der Wanderweg als anspruchsvoll eingestuft werden kann

Möglichkeiten zur Besichtigung: 2x Schlösser, Sommerpalais, Park

... für Wanderer mit Kurztouren ist der Schlosspark mit Teichareal sehr schön

Tour zum Mitnehmen für iPhone und Android

QR-Code scannen und diese Tour offline speichern, mit Freunden teilen und mehr.

Webseite

https://out.ac/IM4UgG